

Program
for
Dansk Militært Idrætsforbunds
Danmarksmeesterskab i Feltsport
1. oktober 2010



arrangør

Bornholms Værns Idrætsforening



Velkomst

Det er med stor glæde at Bornholms Værns Idrætsforening (BVI) kan byde jer deltagere velkommen til Dansk Militært Idrætsforbunds Danmarks- og Forbundsmesterskaber i Feltsport 2010.

Traditionen tro falder dette stævne hvert 10. år på Bornholm, og vi i BVI har igen gjort vores bedste for at skabe rammerne til et godt stævne med udfordrende discipliner og krævende baner. Klippe-signatur og sprækkedale er naturligt forekommende her på øen :0)

Håber at I alle nu vil fylde rammerne ud og være med til at gennemføre et vellykket stævne i en fair og sportslig ånd. Ønsker endvidere at I alle må få nogle gode oplevelser med hjem, både fra stævnet og jeres besøg her på øen.

Velkommen, vel mødt og god kamp

På arrangørernes vegne
Poul Figa

Organisation

Jury

Overdommer	Jens-Peter Rasmussen
Medlem	Søren O.B. Temlov
Medlem	Knud H. Eriksen

Stævneledelse

Stævneleder	Poul E.T. Figa
Konkurrenceleder	Knud H. Eriksen
Leder skydning	Bent Frederiksen og Ole Larsen
Leder håndgranatkast	Knud A. Rasmussen
Leder afstandsbedømmelse	Nicolai Plum Olsen
Leder kortlæsning	Michael Strøm
Leder orienteringsløb	Poul H. Sørensen
Leder stævnesekretariat	Klaus Lund-Jensen
Leder beregning	Jakob Pii
Banekontrollant	Johan Aagaard

Praktiske oplysninger - instruktion

Ankomst - indkvartering

Deltagere ankommer torsdag aften eller fredag morgen til Bornholm, flest mulige i egne køretøjer. Transport til/fra færge eller lufthavn er deltageres eget ansvar.

Indkvartering på Almegårds Kaserne (AGK) holdvis på belægningsstuer i Byg. 46. Ved ankomst sent torsdag afhentes kuvert med nøgle i hovedvagtten. Ved ankomst fredag morgen, husk tilmelding på Stævnekontoret i Byg. 6.

Alle er ”indkvarteret” fredag med mulighed for at have en ”base” til omkl./bad og evt. overnatning til lørdag.

Generelt forløb på dagen

Der er ikke officiel stævneåbning, og deltagerne skal derfor selv holde sig orienteret via program og transportplaner bl.a. ophængt ved stævnekontoret.

Deltagerne afgår holdvis direkte til 1. disciplin Skydning på Raghammer. Transporttid ca. 25 min.

Efter skydning/HGR-kast videre transport af deltagerne til afstandsbedømmelse og kortlæsning, der finder sted ca. midt på øen.

Efter kortlæsning videre transport af deltagerne til startsted for O-løb, NØ i RØ plantage.

Efter 5. og sidste disciplin returnerer alle til AGK og har lidt ”egen tid” for bad/omklædning inden samling til præmieoverrækkelse, spising og kammeratskabsaften i CAF/nordlige ende.

Tentativ tidsplan

Torsdag Ankomst til Bornholm, indkvartering.

Fredag

0630-0800 Ankomst, tilmelding, indkvartering.

0730- 1. transport til RAGH iværksættes (bus 1 og bus 2 med i alt 12 deltagere).

0800- Disciplinen Skydning starter.

1000- Afstandsbedømmelse og Kortlæsning starter.

1200 Første start Orienteringsløb.

Ca. 1600 Alle deltagere forventes være i mål. Sidste hjemtransporter iværksættes.

1630-1800 Disponibel tid.

1800-1830 Præmieoverrækkelse

1830- Middag, kammeratskabsaften.

? Evt. hjemrejse

Lørdag Udtjek, hjemrejse.

Stævnekontor

Der er oprettet stævnekontor i Byg. 6/AGK. Åbner fredag morgen kl. 0600 for ankomst, indkvartering, udlevering af transportplan, holdinddeling, brystnumre m.m.

Deltagere, der udgår af konkurrencen, skal meddele dette til stævnekontoret hurtigst muligt.

Ved stævnekontoret er der ophængt disciplininstruktioner og anden relevant information.

Cafeteria åbningstider

0600-0800 Morgen (åbent til 1000)

1130-1300 Frokost

Lukket aften, der henv. til KFUM

Brystnumre

Udleveres på Stævnekontoret og skal bæres synligt under alle discipliner.

Instruktion til de enkelte discipliner

Ved standpladsen for de enkelte discipliner er der ophængt en disciplininstruktion. Det er deltagerens eget ansvar at læse denne, ligesom det er deltagerens ansvar at kende de overordnede bestemmelser i DMI reglementet for Feltsport (Kapitel 13).

Transport

Transport til og fra Bornholm og Almegårds Kaserne (AGK) er deltagerens eget ansvar. Der må kun parkeres på afmærkede parkeringspladser på AGK.

Transport under stævnet varetages af stævneorganisationen i samarbejde med deltagerne, der selv skal udpege en kører til de enkelte vogne.

Transporten vil foregå i 10 stk. VW Bus, L afmærket BUS 1 – BUS 10. (Vi skal ”låne” et par af de deltagende hold. Aftales ved ankomst/tilmelding med stævnekontoret).

Deltagerne er ud fra deres starttider O-løb delt op i 15 hold á fire deltagere. Fordeles med 1½ hold i hver VW Bus.L, dvs. 6 personer, som følges ad og kører sammen hele dagen i samme vogn. Betyder at alt ens grej kan forblive i vognen.

Transportplan udleveres ved ankomst og vil endvidere være ophængt på informationstavler på relevante steder, bl.a. Stævnekontor.

1. transport med BUS-1 og BUS-2 afgang 0730. Næste afgang kl. 0745 med BUS-3 og BUS-4 osv. Dvs. to KØTJ af sted med 15 min. mellemrum.

Forplejning

Morgenmad og fælles middag i CAF på kasernen. Desuden bestilt frokostmadpakker til deltagere og hjælpere. Fordeles af Stævnekontoret. KFUM har desværre ingen KFUM-bil.

Toilet forhold

Toiletter forefindes på AGK og RAGH, men ikke ved disciplinstederne AB og KL eller O-løb..

Kontakt til Stævneledelse

Stævneleder	5151 5550
Konkurrenceleder	5085 7166
Leder stævnesekretariat	2061 4605

Instruktion til disciplinerne**Skydning**

Gennemføres jf. DMI reglement med indskydning og to gældende skydninger.

Der vil være max. 4 deltagere på hvert skydehold. Tiden er derfor VIGTIG og spildtid skal undgås. 9 mm ammunition og evt. lånepistol udleveres ved ankomst til disciplinen. Eventuelt behov for anden type ammunition er deltagerens eget ansvar.

Det indskræpes, at deltagerne forud for stævnet skal være uddannet på den pistol, de anvender. Usikker betjening af pistol kan medføre afgang fra skydedisciplinen.

Våbenkontrol gennemføres ved skydebanen umiddelbart forud for disciplinens begyndelse.

Der er opsat særskilt instruktion for hver enkelt skydning.

Det anvendes stående samt knælende/hugsiddende/siddende skydestilling.

Det maksimale antal træffere pr. mål er 2. Flere end 2 træffere pr. mål regnes som forbiskud.

Skud afgivet efter slutsignal, straffes med fradrag af træffer på den for deltageren mest ufordelagtige måde.

Der er åben markering, og deltagerne skal efter hver skydning selv medvirke til markering og plastring af skiver efter princippet:

Standplads 1: Hjælper og kontrollerer skydelederen.

Standplads 2 og 3: Plastrer skiver.

Standplads 4: Kontrollerer skiver.

Efter sidste skydning følges afmærket rute tilbage til starten på skydedisciplinen, hvor evt. overskydende ammunition og pistol afleveres i udleveret plastpose påført navn og deltagernummer.

HGR-kast

Gennemføres jf. DMI reglement mod tre mål, ring, skyttehul og vindue.

Der er opstillet tre baner på pladsen, så tre deltagere kan kaste samtidig. Desuden er der en træningsbane, hvor deltagerne kan varme op. Her er kasterne selv ansvarlige for opsamling af granater. Deltagerne går direkte frem til disciplinen ved at følge skiltning og afmærkning, umiddelbart efter at have afsluttet forrige disciplin.

Disciplinen starter, når kontrollanten på den valgte bane giver tilladelse.

Afstandsbedømmelse

Gennemføres jf. DMI reglement mod 5 mål på afstande ud til 1500 m.

Opgavekort og skriveredskab udleveres.

Målene er angivet med sigtestok og foto af målet.

Der kan max. anvendes 10 minutter til opgaveløsningen.

Efter gennemførelse afleveres opgavekort.

Deltagerne er selv ansvarlige for overholdelse af tiden.

Kortlæsning

Gennemføres jf. DMI reglement mod 10/5 mål. Mål-afstande mellem 500 og 3000 m.

Lamineret opgavekort, nål og skriveredskab udleveres.

Der anvendes 1:50.000 (2 cm hærkort). Misvisning fremgår af kort og instruktion.

Stationspunkt er indtegnet på kortet.

Målene er angivet med sigtestok og foto af målet.

Der kan max. anvendes 30 minutter til opgaveløsningen.

Efter gennemførelse afleveres opgavekort.

Deltagerne er selv ansvarlige for overholdelse af tiden.

Orienteringsløb

Orienteringsløbet er tilrettelagt af RIK-Orientering for BVI og gennemføres i Rø Plantage som er statsskov

Stævneplads O-løb

Nordøstlige ende af RØ PLANTAGE. Tilkørsel skal ske fra syd ad vej jf. skitse. Evt. klubtelte må opstilles på anvist område ved stævnepladsen.

Kort

O-kort RØ PLANTAGE, 1:10.000 med 2,5 meter ækvidistance, nyttegnet 2010.

Kortet udleveres i startøjeblikket. Er sammen med IOF-postbeskrivelser pakket i plastposer.

Terrænbeskrivelse

Rø Plantage er et attraktivt orienteringsterræn. Blandingsskov bestående af bl.a. bøg og gran. Let fremkommelig med åbne områder. Områder med tætheder. Veludviklet stisystem. Ringe til stærk kupering. Veludviklet grøftebillede. Banerne starter ud i den østlige del af terrænet som ligner en typisk dansk nåleskov, men videre på baneforløbet bliver det mere kuperet og den Bornholmske natur med sten, klipper, klippevægge og sprækkedale vil blive deltagerens oplevelser/udfordringer.

Tidtagning

Der løbes med Sport Ident systemet. Det traditionelle klippekort er erstattet af en løberbrik .

Sport Ident brikker

SI-card 5 og SI-card 6 kan anvendes. Vær opmærksom på at der er fremkommet en ny SI-brik (SI-card 9), der ikke er kompatibel med alle SI-Boxe. SI-card 9 kan derfor ikke anvendes.

S-I løberbrik

Kontroller at nummeret på din S-I brik stemmer overens med startlisten.

Lejede brikker udleveres i info/beregner telt på stævneplads. Løbere der har mistet eller glemt egen brik kan leje en i info/beregner teltet. Løberen er selv ansvarlig for at brikken er funktionsdygtig. Brikken sættes på en finger, så den ikke tabes. Husk aflevering af lejebrikker efter løbet. For en bortkommet eller ikke afleveret lejebrik opkræves 250 kr.

Før start

På vej til start SKAL brikken tømmes (clears). Du stikker brikken i ”clear”-boksen, efter ca. 3 sek. kommer et signal som tegn på at brikken fungerer og er tømt. Fungerer brikken ikke, kan du låne en ny i info/beregner teltet, mod efterbetaling af lejeløbet.

Start

Starten foregår som ”stillestart” d.v.s der bliver ingen fremkald. Et UR viser din starttid, men er stille 2 min. frem. (ALTSÅ DIN FREMKALDE TID.)

I startboks 1 bliver nummeret på din S-I brik kontrolleret af start-personalet. Derefter stikker du brikken i ”check”-boksen. Efter 1 sek. kommer et signal. Dermed giver du arrangøren besked om at du er mødt og klar til at tage i skoven. Der kan tages løse postbeskrivelser.

I startboks 2 går du frem til DIN kortkasse. Når startsignalet lyder tager du løbskortet, som er pakket med postdefinitioner i plastpose og løbet er i gang. Kortkasserne vil være tydeligt mærket med klassebetegnelser. Det er løberens eget ansvar, at få opsamlet et kort fra sin egen klasse.

Fra tidsstarten er der ca. 80 m til startpunkt (skal IKKE stemples) følg gul snitzling.

Stempling

Posterne skal opsøges i rigtig rækkefølge. Ved fejlstempling gås tilbage til rigtig post og der fortsættes derfra. Stempling sker ved at stikke S-I brikken i boksen på posten. Efter 1-3 sek. får du et ”bip” og ”blink” fra en rød lampe. Det gør ikke noget om du får flere signaler, kun det første registreres.

Udebliver bip og blink er enheden defekt og du skal udføre manuel registrering med postens klippe-tang. Kontrollklippet skal foretages i rækkefølge i et af reservefelterne på løbskortet mærket 1, 2 og 3. Hvis der ikke er nok felter, anbringes klippene et tydeligt sted på løbskortet.

Målprocedure

HUSK at stemple din brik ved målgang, hvorefter din tid er registreret. Derefter går du frem til teltet med beregner-personalet, hvor brikken aflæses og løbetiden oplyses. Forlad ikke målslusen før du har fået din løberbrik registreret i SportIdent systemet. Lejebrikker skal afleveres. Her udleveres stræktider.

Har du klippet i løbskortet skal dette afleveres med oplysning om dit navn og briknummer.

Løbere som ikke gennemfører

Alle løbere som udgår eller på anden vis ikke passerer målregistreringen, SKAL gå til beregner teltet og få aflæst sin løberbrik, da løberen ellers vil registreres som "stadig i skoven".

Max. Tid.

Forventet max.tid er 150 min. Den tæller fra deltagerens starttid.

Gældende regler jf. DMI reglement af juni 2009, DMI BST, bilag 3 "Godkendelse/diskvalifikation i løb med elektronisk kvitteringssystem". Kopi af reglementet, vil være ophængt på stævnepladsen..

Opvarmning

Må kun foregå fra stævneplads på asfaltvej mod nord, da terrænet på begge sider af vejen er "LØBSOMRÅDE" (Færdsel i løbsområde medfører diskvalifikation).

Klasser og baner

Klasser	HA	HB	YOB	ÆOB	VET 1	VET 2	DA
Længde	9,7 km	5,9 km	8,1 km	5,6 km	4,7 km	4,1 km	5,4 km
Poster	25	17	21	17	13	10	16
Sværheds grad	Svær	Mellem svær	Svær	Svær	Svær	Svær	Svær
Væske 1	3,2 km	2,7 km	3,1 km	2,4 km	2,4 km	2,3 km	2,4 km
Væske 2	6,9 km	4,4 km	5,8 km				

Væske = vand

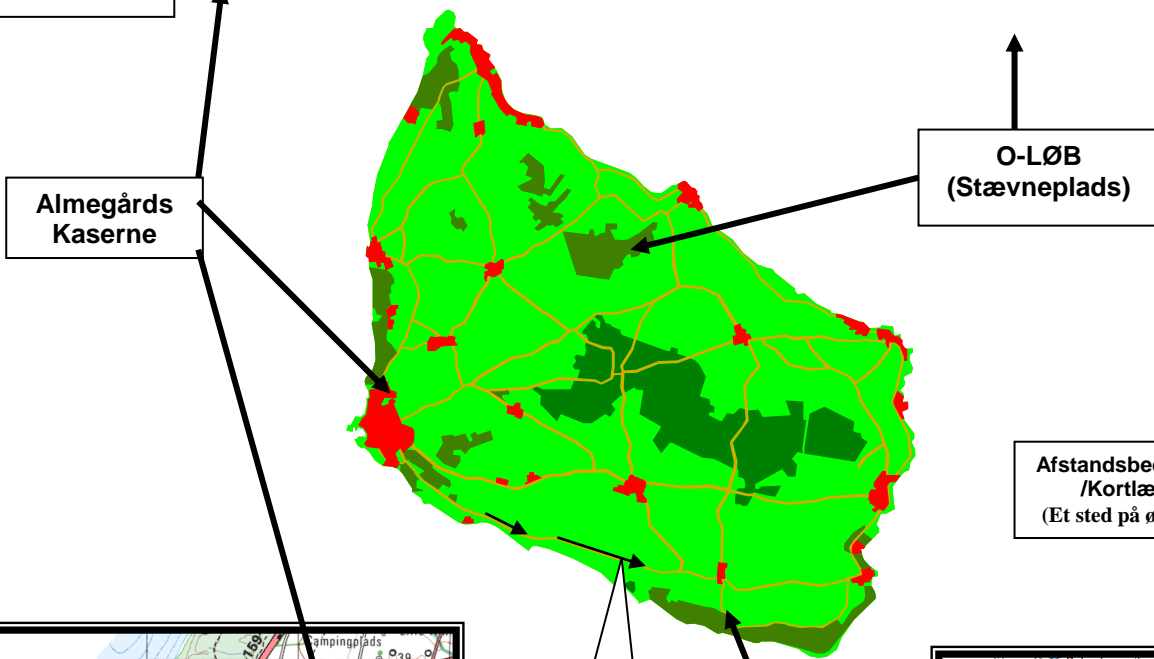
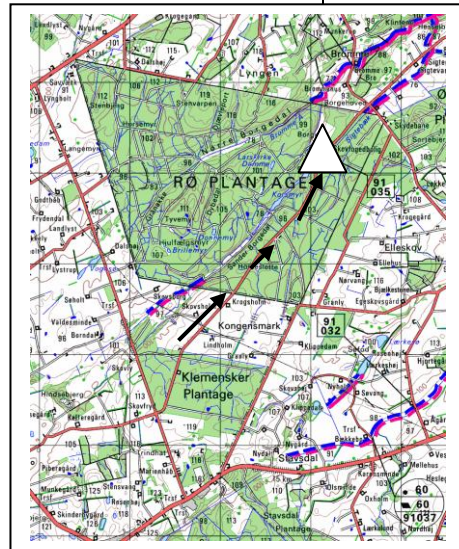
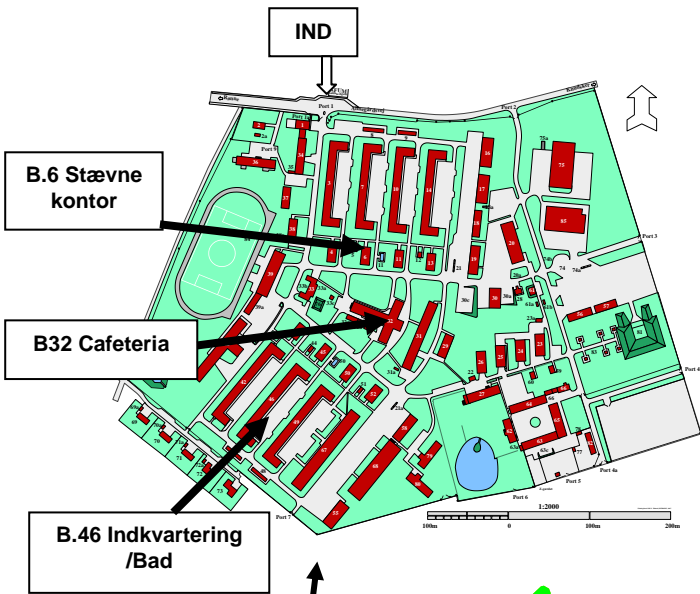
Afstande

Parkering - stævneplads: Fra 80 - 300 meter

Stævneplads – Start: ca. 150 meter

Mål – stævneplads: ca. 20 meter

Mødested: koordinat
33U VB 9408 1499.
Dette er P- areal.
Adgangsvej fra syd.



I skal følge denne vej til skydning



Raghammer skydeterræn

